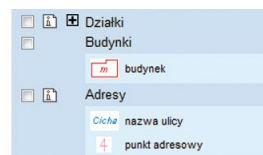


Opis niektórych opcji:

- aby wyświetlić listę informacji zawartych na warstwie – kliknij na znak „+” obok nazwy warstwy



- aby otworzyć legendę – kliknij na nazwę warstwy



- aby powiększyć, pomniejszyć, przesunąć obraz – kliknij w narzędzia znajdujące się na dole strony, a następnie na mapę



- aby wyszukać działkę – skorzystaj z narzędzia wyszukiwania po adresie lub działce



- aby wyświetlić pełną informację o liniach autobusowych miasta Cieszyna – skorzystaj z linku na stronie startowej SIP

[Kliknij tutaj, aby przeglądać linie i przystanki autobusowe.](#)

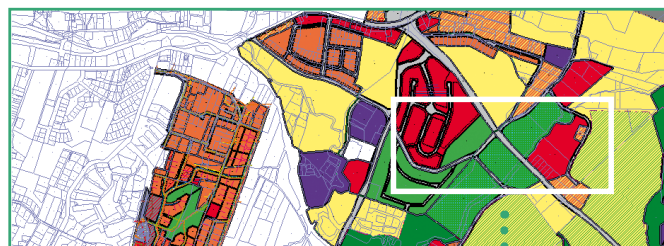
- aby wyświetlić informacje opisowe o obiekcie – kliknij na „i”, a następnie na dany obiekt.



Przykłady zastosowania:

- Sprawdzenie czy zadana działka znajduje się w obszarze obowiązującego miejscowego planu zagospodarowania przestrzennego**

otworzyć warstwę **DZIAŁKI** ► wyszukać działkę przez adres lub jej numer ► otworzyć warstwę **PLAN ZAGOSPODAROWANIA** ► sprawdzić czy rysunek planu obejmuje działkę



powiększenie

- Sprawdzenie zapisów miejscowego planu zagospodarowania przestrzennego dla zadanej działki**

sprawdzić czy zadana działka znajduje się na obszarze obowiązującego miejscowego planu zagospodarowania przestrzennego wg podanego powyżej sposobu ► jeśli tak, kliknij na „i” a następnie na wyróżnioną jednostkę strukturalną planu, w której zawiera się działka ► pojawiają się opis działki wraz z jej przeznaczeniem ► kliknij na **PEŁNĄ INFORMACJĘ** aby odczytać ustalenia miejscowego planu dla danego terenu

Działka	
Identyfikator działki:	240301_1.0075.1
Numer działki:	1
Numer obrębu:	75
Plan zagospodarowania	
Obiekt:	P17 ZRW
Powierzchnia:	33616
Grupa obiektów:	P17
Przeznaczenia obiektu:	P17_RW (tereny rekreacyjno-wypoczynkowe)
Pełna informacja	

- Sprawdzenie rozkładu jazdy dla konkretnego przystanku autobusowego**

otworzyć warstwę **TRANSPORT** ► zlokalizować zadany przystanek autobusowy ► kliknąć „i”, a następnie na symbol danego przystanku ► pojawia się rozkład jazdy

- Sprawdzenie danych teleadresowych instytucji np. Biblioteki Miejskiej**

rozwinąć warstwę **USŁUGI** ► otworzyć **OBIEKTY KULTURY** ► zlokalizować bibliotekę ► kliknąć „i” ► kliknąć na symbol biblioteki ► wyświetlają się dane teleadresowe biblioteki.



OBIEKTY KULTURY	
Nazwa:	Bibliotek Miejska
Adres:	ul. Głęboka 15; 43-400 Cieszyn
Telefon:	(33) 852 07 10
Strona WWW:	http://www.biblioteka.cieszyn.pl

SYSTEM INFORMACJI PRZESTRZENNEJ



nowe źródło informacji



Cieszyn
robi wrażenie



PROGRAM REGIONALNY
NARODOWA STRATEGIA SPÓJNOŚCI



Śląskie.
Pozytywna energia

UNIA EUROPEJSKA
EUROPEJSKI
FUNDUSZ SPOŁECZNY



Projekt współfinansowany przez Unię Europejską z Europejskiego Funduszu Rozwoju Regionalnego w ramach Regionalnego Programu Operacyjnego Województwa Śląskiego na lata 2007 – 2013
Projekt realizowany w ramach Programu Rozwoju Subregionu Południowego
Informacje źródłowe na temat Regionalnego Programu Operacyjnego Województwa Śląskiego na lata 2007-2013 znajdują się na stronie www.rpo.slaskie.pl

O projekcie

System Informacji Przestrzennej został zrealizowany w ramach projektu współfinansowanego przez Unię Europejską z Europejskiego Funduszu Rozwoju Regionalnego w ramach Regionalnego Programu Operacyjnego Województwa Śląskiego na lata 2007 – 2013, Priorytet II „Społeczeństwo Informacyjne”, Działanie 2.2 „Rozwój elektronicznych usług publicznych”. Projekt stanowi część Programu Rozwoju Subregionu Południowego. Umowę o dofinansowanie zawarto w dniu 16 listopada 2009 r. Całkowita wartość wydatków wyniosła 1 140 061, 56 PLN, z czego 957 925,32 PLN zostało pokrytych ze środków Unii Europejskiej.

W okresie realizacji projektu w trybie przetargu nieograniczonego wyłoniono Inżyniera Projektu – firmę InfoStrategia Krzysztof Heller i Andrzej Szczerba sp. j. z Krakowa oraz Wykonawcę – konsorcjum firm: GEOBID sp. z o.o. z Katowic i AF SEKO sp. z o.o. z Bielska-Białej. Projekt zrealizowano w Urzędzie Miejskim w Cieszynie oraz w miejskich jednostkach organizacyjnych.

W trakcie realizacji projektu przeszkolono pracowników Urzędu Miejskiego oraz jednostek organizacyjnych, zakupiono sprzęt komputerowy, niezbędną infrastrukturę techniczną, wartości niematerialno-prawne oraz wdrożono aplikacje użytkowe.

Cele projektu

Celem projektu było stworzenie aktualnej bazy danych przestrzennych miasta Cieszyna, a efektem jego wdrożenia jest poprawa dostępu do informacji publicznej, przyspieszenie niektórych procedur administracyjnych i zwiększenie wiedzy społeczeństwa na temat swojego miasta. System łączy w sobie wiedzę z wielu dziedzin, takich jak informatyka, geografia, geodezja, administracja czy ochrona środowiska. SIP jest również doskonałym narzędziem do wspomagania procesów zarządzania miastem.

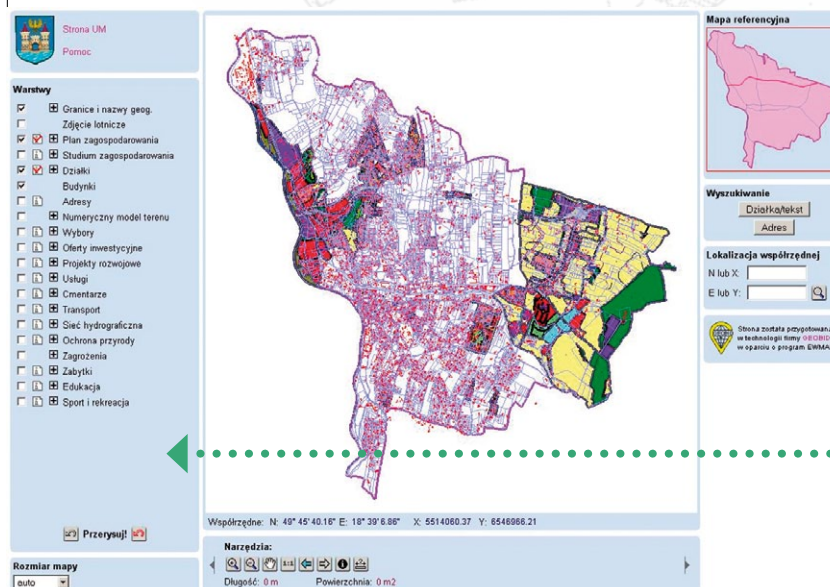
SIP to system zawierający dane przestrzenne i opisowe dotyczące obszaru miasta Cieszyna, który dostarcza użytkownikom informacji o przestrzeni geograficznej regionu i stanu jego zagospodarowania.

Bazy danych wykorzystywane w SIP są aktualizowane w ramach bieżącej pracy Urzędu Miejskiego i jednostek organizacyjnych Gminy.

Na system składa się 114 aplikacji (47 modułów graficznych, 46 opisowych, 20 internetowych i 1 moduł wymiany danych SIP-SE-KAP).

W postaci interaktywnej mapy, dostępnej na stronie internetowej, prezentowane są moduły:

- plan zagospodarowania (rysunki planów wraz z tekstami uchwał)
- studium zagospodarowania (rysunek studium uwarunkowań i kierunków zagospodarowania przestrzennego oraz tekst)
- transport (sieć komunikacyjna miasta, osie dróg, jezdnie, rozkład jazdy autobusów)
- wybory (okręgi i obręby wyborcze, lokalizacja komisji wyborczych i informacje czy lokale są przystosowane dla osób niepełnosprawnych)
- oferty inwestycyjne (oferty zagospodarowania nieruchomości, działki i lokale na sprzedaż lub dzierżawę wraz z opisem i zdjęciami)
- projekty rozwojowe (projekty ogólnomiejskie, inwestycyjne, inicjatywy lokalne)
- usługi (usługi finansowe, gastronomiczne, noclegowe, targowiska i obiekty kultury wraz z danymi teleadresowymi)
- ochrona przyrody (obszary chronione, pomniki przyrody)
- zagrożenia (zagrożenia osuwiskowe i powodziowe)
- numeryczny model terenu



- granice i nazwy geograficzne
- sieć hydrograficzna
- sport i rekreacja
- zdjęcia lotnicze
- działki
- budynki
- adresy
- cmentarze
- zabytki
- edukacja

System zaprojektowano i zrealizowano w ten sposób, aby umożliwić jego rozbudowę o kolejne moduły, a także dokonanie modyfikacji modułów z uwagi na zapotrzebowanie. Zawarte w systemie bazy danych są aktualizowane na bieżąco, a informacje udostępniane w internecie przedstawiają stan na dzień poprzedni (dane publicznie dostępne są kopiowane na serwer internetowy w nocy).

Dostęp do SIP

Dostęp do SIP w sieci Internet realizowany jest w dwóch wariantach:

- w trybie publicznym przez strony internetowe <http://miastocieszyn.geoportal2.pl>, www.um.cieszyn.pl lub www.cieszyn.pl – zakładka „System Informacji Przestrzennej”.
- w trybie niepublicznym (uprawnieni pracownicy Urzędu Miejskiego oraz jednostek organizacyjnych Gminy)

Jak to działa?

1. wejść na stronę SIP: <http://miastocieszyn.geoportal2.pl> lub www.um.cieszyn.pl (zakładka System Informacji Przestrzennej)
2. wybrać: [Kliknij tutaj, aby przejść do mapy w trybie publicznym.](#)
3. pojawia się mapa z granicami miasta
4. otworzyć interesującą nas warstwę (kliknąć na pusty kwadrat obok jej nazwy)
5. kliknąć PRZERYSUJ
6. pojawia się MAPA z daną warstwą

Cała instrukcja obsługi strony internetowej SIP znajduje się pod hasłem „pomoc”.