






Miejsce robót  
oznakować zgodnie  
z rys.4.1

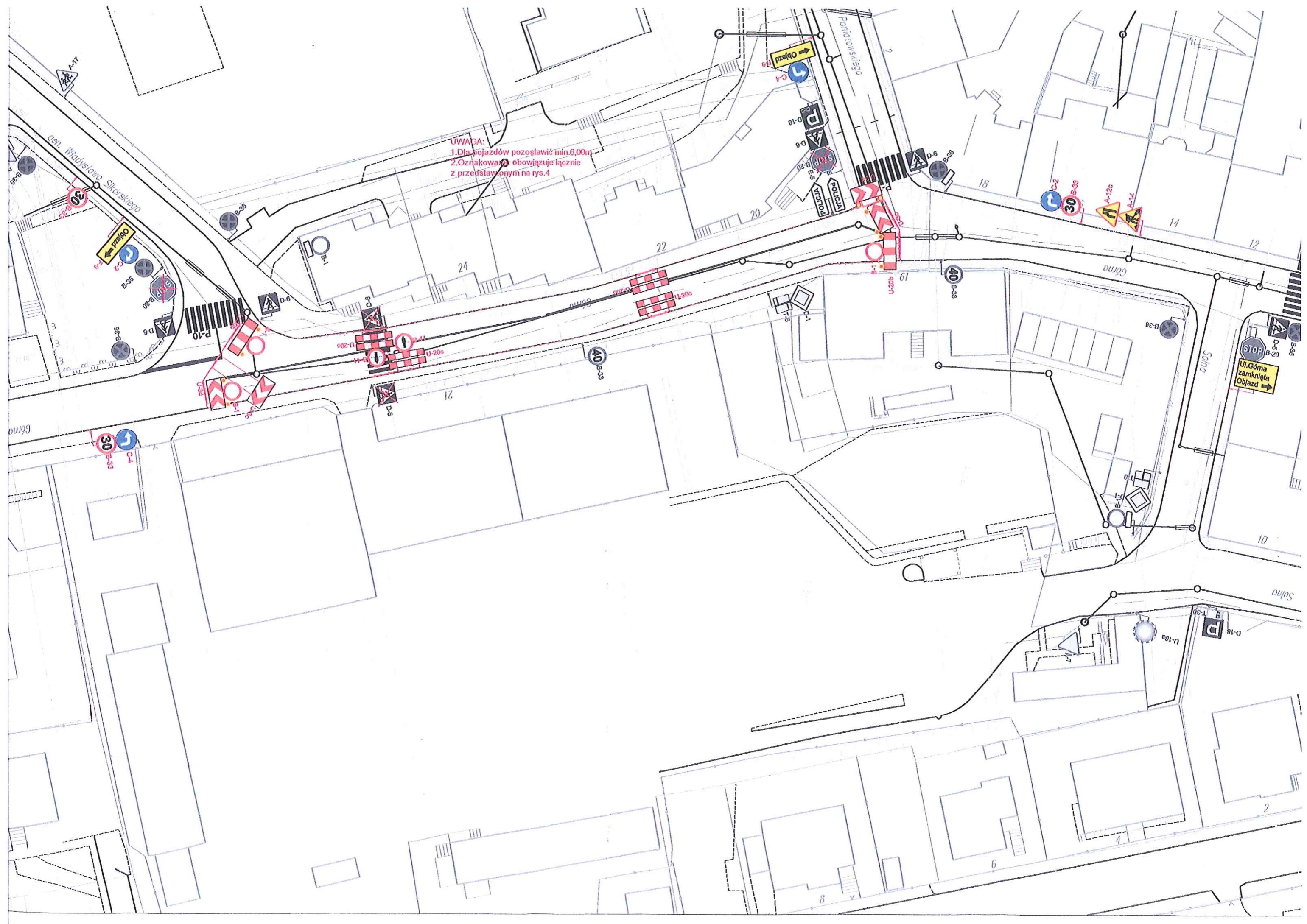
# OS. PODGÓRZE

# CIESZYŃSKIE

- OZNACZENIA:**
-  OBSZAR PROWADZENIA ROBÓT
  -  TRASA OBJAZDU
  -  OZNAKOWANIE ISTNIEJĄCE
  -  OZNAKOWANIE ISTNIEJĄCE DO ZASŁONIĘCIA
  -  OZNAKOWANIE PROJEKTOWANE

Jednostka projektowa: P.P.U.H. ROAD SERVICE Jerzy Fojcik ul. Lenartowicza 37/13 43-300 Bielsko-Biala	Temat projektu: Przebudowa kanalizacji ogólnospławnej przekształcanej na kanalizację sanitarną i deszczową w obszarze zlewni rzeki Olzy - ul.Górna	Data: 09.2013
		Faza: PW
Investor:	Nazwa rysunku:	Skala:





UWAGA:  
1. Dla pojazdów pozostawić min. 6,00m  
2. Oznakowanie obowiązuje łącznie z przedstawionym na rys. 4

30

30

40

40

30

10

2

12

14

18

22

24

21

8

6

4

2

gen. Władysława Sikorskiego

Poniatowskiego

Górnego

Sohna

Sohna

POLICJA

POLICJA

STOP

Ul. Górnego zamknięta

Objazd

Objazd

Objazd

U-200

U-200

U-200

U-180

P

D-18

T-30

B

U-180

P

D-18

T-30

B

U-180

P

D-18

T-30

B

U-180

P

D-18

T-30

B

U-180

P

D-18

T-30

B

U-180

P

D-18

T-30

B

U-180

P

D-18

T-30

B

U-180

P

D-18

T-30

B

U-180

P

D-18

T-30

B

U-180

P

D-18

T-30

B

U-180

P

D-18

T-30

B

U-180

P

D-18

T-30

B

U-180

P

D-18

T-30

B

U-180

P

D-18

T-30

B

U-180

P

D-18

T-30

B

U-180

P

D-18

T-30

B

U-180

P

D-18

T-30

B

U-180

P

D-18

T-30

B

U-180

P

D-18

T-30

B

U-180

P

D-18

T-30

B

U-180

P

D-18

T-30

B

U-180

P

D-18

T-30

B

U-180

P

D-18

T-30

B

U-180

P

D-18

T-30

B

U-180

P

D-18

T-30

B

U-180

P

D-18

T-30

B

U-180

P

D-18

T-30

B

U-180

P

D-18

T-30

B

U-180

P

D-18

T-30

B

U-180

P

D-18

T-30

B

U-180

P

D-18

T-30

B

U-180

P

D-18

T-30

B

U-180

P

D-18

T-30

B

U-180

P

D-18

T-30

B

U-180

P

D-18

T-30

B

U-180

P

D-18

T-30

B

U-180

P

D-18

T-30

B

U-180

P

D-18

T-30

B

U-180

P

D-18

T-30

B

U-180

P

D-18

T-30

B

U-180

P

D-18

T-30

B

U-180

P

D-18

T-30

B

U-180

P

D-18

T-30

B

U-180

P

D-18

T-30

B

U-180

P

D-18

T-30

B

U-180

P

D-18

T-30

B

U-180

P

D-18

T-30

B

U-180

P

D-18

T-30

B

U-180

P

D-18

T-30

B

U-180

P

D-18

T-30

B

U-180

P

D-18

T-30

B

U-180

P

D-18

T-30

B

U-180

P

D-18

T-30

B

U-180

P

D-18

T-30

B

U-180

P

D-18

T-30

B

U-180

P

D-18

T-30

B

U-180

P

D-18

T-30

B

U-180

P

D-18

T-30

B

U-180

P

D-18

T-30

B

U-180

P

D-18

T-30

B

U-180

P

D-18

T-30

B

U-180

P

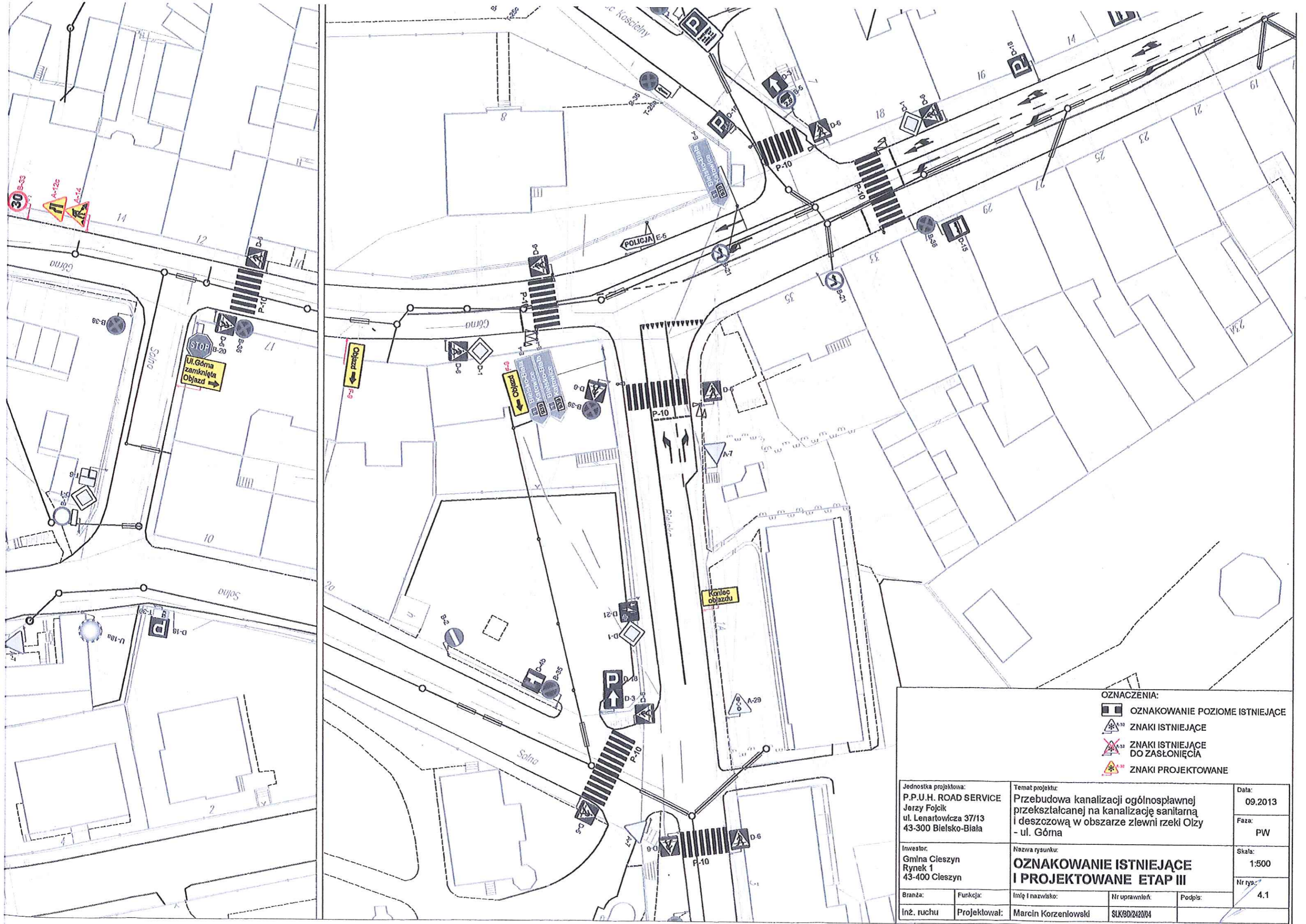
D-18

T-30

B

U-180

P



- OZNACZENIA:**
- OZNAKOWANIE POZIOME ISTNIEJĄCE
  - ZNAKI ISTNIEJĄCE
  - ZNAKI ISTNIEJĄCE DO ZASŁONIĘCIA
  - ZNAKI PROJEKTOWANE

Jednostka projektowa: P.P.U.H. ROAD SERVICE Jerzy Fojcik ul. Lenartowicza 37/13 43-300 Bielsko-Biała		Temat projektu: Przebudowa kanalizacji ogólnospławnej przekształcaną na kanalizację sanitarną i deszczową w obszarze zlewni rzeki Olzy - ul. Górna		Data: 09.2013
Inwestor: Gmina Cieszyń Rynek 1 43-400 Cieszyń		Nazwa rysunku: <b>OZNAKOWANIE ISTNIEJĄCE I PROJEKTOWANE ETAP III</b>		Faza: PW
Branża: Inż. ruchu	Funkcja: Projektował:	Imię i nazwisko: Marcin Korzeniowski	Nr uprawnień: SLK8D/242004	Skala: 1:500
				Nr rys.: 4.1