






- Legenda:**
-  Trasa sieci CO
 -  Pas roboczy - wykopy
 -  Znaki projektowane
 -  Znaki istniejące
 -  Znaki istniejące do zakrycia

<p>Temat projektu: Projekt tymczasowej organizacji ruchu dla zadania: - Wykonanie robót związanych z budową sieci ciepłej rozdzielczej z przyłączami do budynków przy ul. Głębokiej i ul. Olszaka Cieszyńskie</p>	
<p>Investor:</p>	
<p>Jedn. projektowa:</p>	
<p>Projektant:</p>	
<p>Treść rysunku: Tymczasowa organizacja ruchu ETAP 9</p>	
<p>Skala: 1 : 500</p>	<p>Nr rys.: 12</p>